



P  *L'église romane du XII^e siècle, le prieuré (privé) et l'ancien cimetière paroissial classé forment un ensemble remarquable (voir au dos). Notez : les cimetières familiaux et les moulins sont privés et ne se visitent pas.*


Emprunter l'allée qui conduit à l'église. Près de l'entrée, on contourne le bâtiment par la droite pour admirer le chevet et quelques beaux modillons sculptés (le sagittaire) ainsi qu'un curieux puits.


 En sortant par le haut du cimetière, descendre à gauche vers la départementale et se diriger vers Celles. On franchit la Belle au niveau de l'ancien **moulin de Montfaut**.

 A 100 m à droite, un chemin bordé de **vieux chênes**, longe une plantation communale de noyers.

 Il conduit à l'ancien **moulin de Follet**.


Emprunter à gauche le chemin de remembrement dans la plaine de la Boucharde tout en restant au bord du coteau.


 On observe dans la vallée l'ancien **moulin de Parsay**. A ce niveau, un vieux chemin descend doucement vers la Belle mais, à 300 m, à une fourche de chemins, emprunter le chemin de la Boucharde.


 A droite, on note un **cimetière familial**. Bientôt le regard est attiré par le cadre de l'ancien **moulin de la Vée**.


Arrivant au goudron, descendre à gauche par la route vers un étang. De la droite arrive le circuit de "La Vallée de la Belle" commun jusqu'à la sortie de Bonneuil.



On se retrouve rive droite de la Belle. Le balisage conduit à la place centrale de la Mouline.

 Descendre la rue de la Cueille qui devient une venelle escarpée conduisant au **lavoir de la Mouline**. Notez, de part et d'autre de la route, le bief qui relie le moulin de la Vée à celui de Parsay.

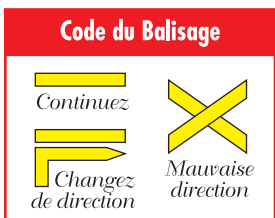
 On remonte dans le village, rue de la Ceriseraie, d'où l'itinéraire se dirige vers Bonneuil par la route. Noter le **cimetière protestant** en passant. Bien suivre le balisage.

 Rue du lavoir, on traverse le site du **lavoir avec sa pompe à roue** puis un sentier monte vers le village. La rue des Chaumes puis, à gauche, le chemin de la Cornière mènent aux dernières maisons. On laisse à droite le circuit de "La Vallée de la Belle".

 Un chemin de terre bordé d'acacias traverse la plaine puis longe le **bois de Saumon** par le nord-est.

  Descendre vers Verrines par la Garenne et la Dreurie où l'on franchit la Belle par des **passerelles de pierre**. On distingue encore l'ancien bief d'un moulin et l'on passe sur un curieux pont de pierre. Tourner à droite et longer la Belle. Voici un autre petit pont puis l'église apparaît.

 **Hors circuit, le lavoir de Grand Fond n'est qu'à 200m de là, en aval, par la route de Montigné.**



VERRINES-SOUS-CELLES

Vous découvrirez au cours de ce circuit :

- **L'église romane de Verrines ;**

Le prieuré qui jouxte l'église existait avant le XIe siècle. Il aurait servi de prison, le prieur disposant du droit de justice. Il n'en reste qu'un beau bâtiment et un porche voûté de style gothique (privé). De l'église romane construite au XIIe siècle, vendue comme bien national après la Révolution, la démolition n'a laissé subsister que le beau clocher carré ajouré de boies à colonnettes, sa tourelle d'angle servant d'escalier, l'abside et les transepts ainsi que la première travée de la nef. La couverture du bâtiment qui ne comporte pas de charpente, est faite de lauzes du pays. Ne pas manquer d'admirer à l'intérieur le chœur en berceau brisé, les coupes sur trompes et de beaux chapiteaux. Une source prend naissance près de l'autel de sorte que l'église a pu servir de refuge.

- **les anciens moulins de la vallée de la Belle ;**

*Montifaut, Follet, Parsay, la Vée et Grand Fond ;
Etablis à environ un kilomètre l'un de l'autre,
on les repère surtout par leurs biefs.*

- **les arbres communs : chênes, noyers, acacias ;**
- **quelques cimetières familiaux protestants ;**
- **les lavoirs de la Mouline et de Bonneuil ;**
- **la Belle et ses passerelles.**

Bonne randonnée...

... et n'oubliez pas que vous n'êtes pas seul à emprunter les sentiers que vous allez parcourir. Nous vous invitons donc à respecter la nature :

- Éviter de cueillir les fleurs et les plantes,
- Ne laissez aucun débris derrière vous,
- Respectez les lieux habités,
- Restez sur les sentiers,
- Maintenez les chiens en laisse.

Impression à l'abri 79 certifiée Impression Verte - 05 49 29 03 88



- © Département des Deux-Sèvres

www.randoendeuxsevres.fr

Tél. 05 49 06 77 65

- © Comité Départemental de la Randonnée Pédestre des Deux-Sèvres

www.deux-sevres.ffrandonnee.fr

- Agence de Développement Touristique des Deux-Sèvres

www.tourisme-deux-sevres.com

Tél. 05 49 77 87 79

Cette fiche est éditée par le Département des Deux-Sèvres en conformité avec les dispositions de la charte qualité "Randonnée en Deux-Sèvres".

VERRINES-SOUS-CELLES



Les moulins de la Belle

La pittoresque vallée de la Belle, jalonnée de moulins, est creusée dans un plateau propice aux cultures céréalières.

Accès : 8 km au nord-ouest de Melle

Départ : parking, en bas de l'église

Distance : 9 km 500

Durée : 2 h 30

Balises : jaune

Rando pédestre
en Deux-Sèvres